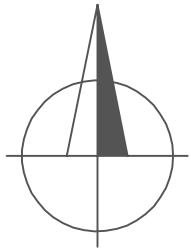


LEGENDA ČAR A ŠRAF:

a) stávající





- hranice OP lesa
- hranice parcel



STAVBA NA POZEMCÍCH:
(v k.ú. Hevlín)

p.č. vlastníci
1094 Česká republika
Státní pozemkový úřad
Husická 1024/11a, Žižkov, 130 00 Praha 3
625 00 Brno

Výškový systém Balt po vyrovnání, souřadnicový systém S-JTSK

Ing. Karel Vašítek ml., projektování vodních staveb					
		tel.: 		e-mail: 	
Vedoucí projektu		Ing. Karel Vašítek		Vypracoval Ing. Karel Vašítek	
Zodpovědný projektant		Ing. Karel Vašítek		Kontroloval	
Investor Státní pozemkový úřad, Husinecká 1024/11a, Žižkov, 130 00 Praha 3					
Obec Hevlín		Katastr Hevlín		Okres Znojmo	
Akce		Kanál Krhovice-Hevlín, Náhon N1 - zvýšení vzdouvacího objektu za ČS 5 Hevlín		Stupeň DSP, DPS	
				Datum 09/2020	
				Zakázkové číslo 48/2020	
				Měřítko 1 : 500	
				Formát 2 x A4	
SO (není členěno na stavební objekty)		Výkres č.		Paré č.	
				1	
Obsah		Katastrální situační výkres		C.2	